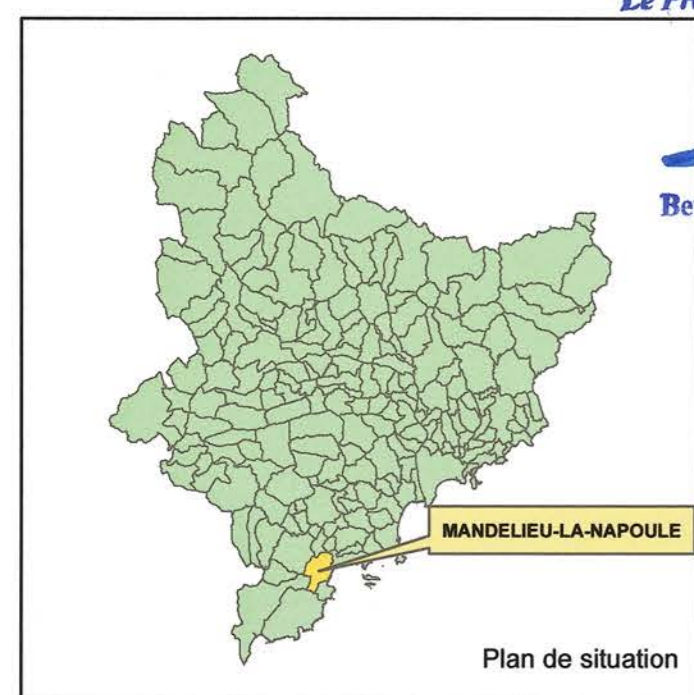




Commune de Mandelieu-la-Napoule
PLAN de PREVENTION des RISQUES NATURELS
PREVISIBLES d'INCENDIE de FORETS

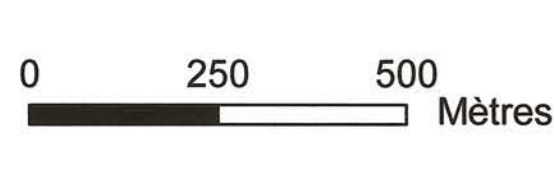
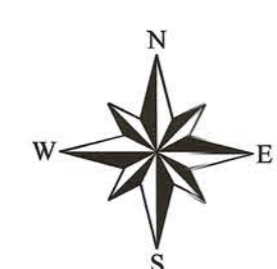
Plan de zonage



1:10 000 Plan de situation Juin 2021

PRESCRIPTION du PPRIF : 30 janvier 2019
DELIBERATION du CONSEIL MUNICIPAL : 18 novembre 2020
ENQUETE PUBLIQUE : du 18 janvier au 19 février 2021
APPROBATION du PPRIF : 27 JUIL. 2021
DIRECTION DEPARTEMENTALE DES TERRITOIRES ET DE LA MER ALPES-MARITIMES SERVICE DEPLACEMENTS-RISQUES-SECURITE

- Zones :
- R - Zone de risque fort à très fort
 - B1a - Zone de risque modéré à fort à prescriptions particulières
 - B1 - Zone de risque modéré
 - B2 - Zone de risque faible
 - Zone non concernée par le risque



Source : bâti et parcelle PCI vecteur (dgi 2017)

